




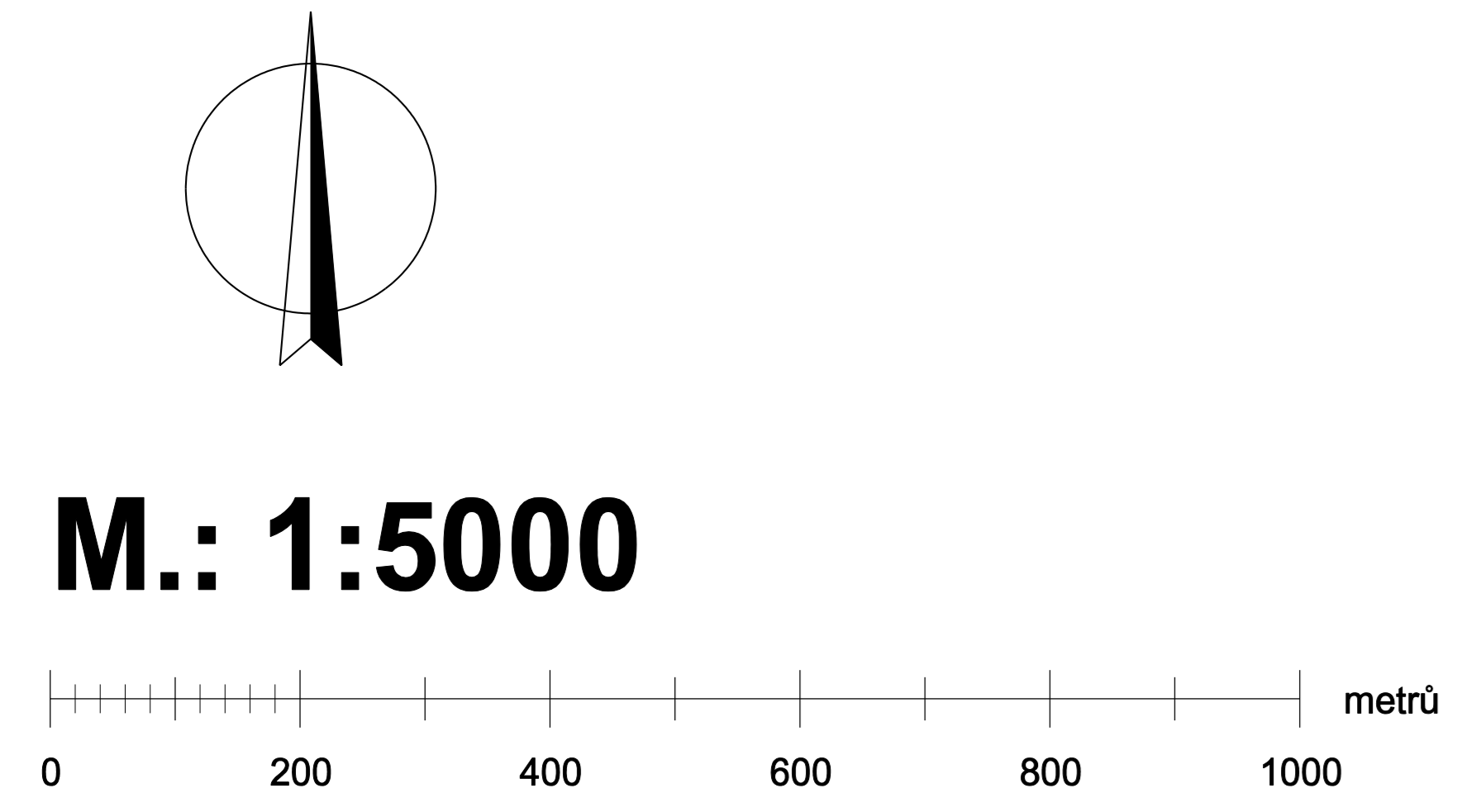
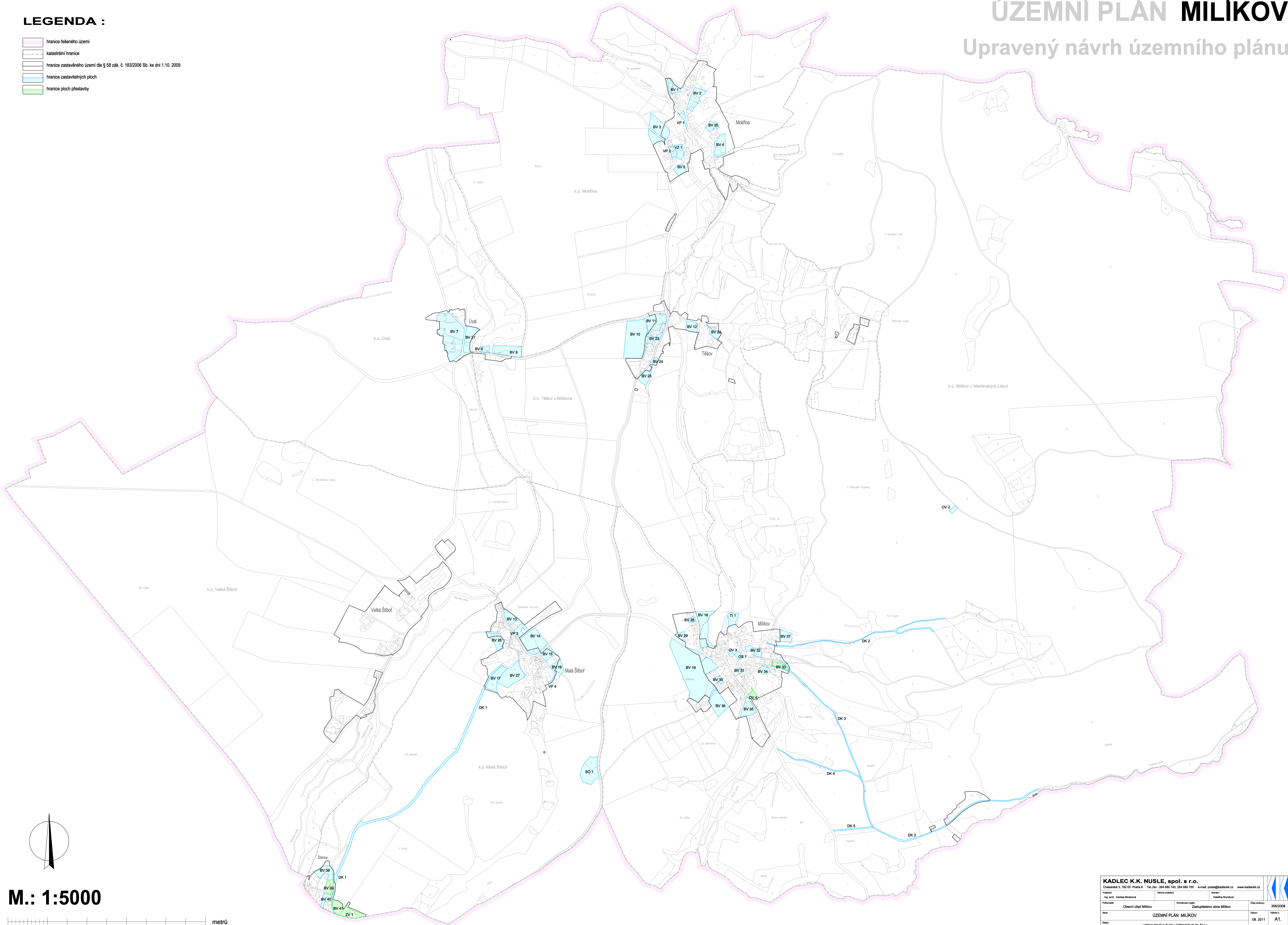


ÚZEMNÍ PLÁN MILÍKOV

Upravený návrh územního plánu

LEGENDA :

-  hranice řešeného území
-  katastrální hranice
-  hranice zastavěného území dle § 58 zák. č. 183/2006 Sb. ke dni 1.10. 2009
-  hranice zastavitelných ploch
-  hranice ploch přestavby



M.: 1:5000

VÝKRES ZÁKLADNÍHO ČLENĚNÍ

KADLEC K.K. NUSLE, spol. s r.o.			
Chaberská 3, 162 00 Praha 6 Tel./fax: 264 660 740, 264 660 750 e-mail: posta@kadlec.cz www.kadlec.cz			
Průvodce:	Ing. arch. Dana Březová	Oborový inženýr:	Ing. Karel Březdík
Příjemce:	Obecní úřad Milíkov	Spracovatel územního plánu:	Zastupitelstvo obce Milíkov
Áno:	ÚZEMNÍ PLÁN MILÍKOV	Číslo územního plánu:	356/2008
Dne:	UPRAVENÝ NÁVRH ÚZEMNÍHO PLÁNU	Datum:	08. 2011
Název výkresu:	Výkres základního členění	Měřítko:	1:5000
		Widesheet:	A1.