

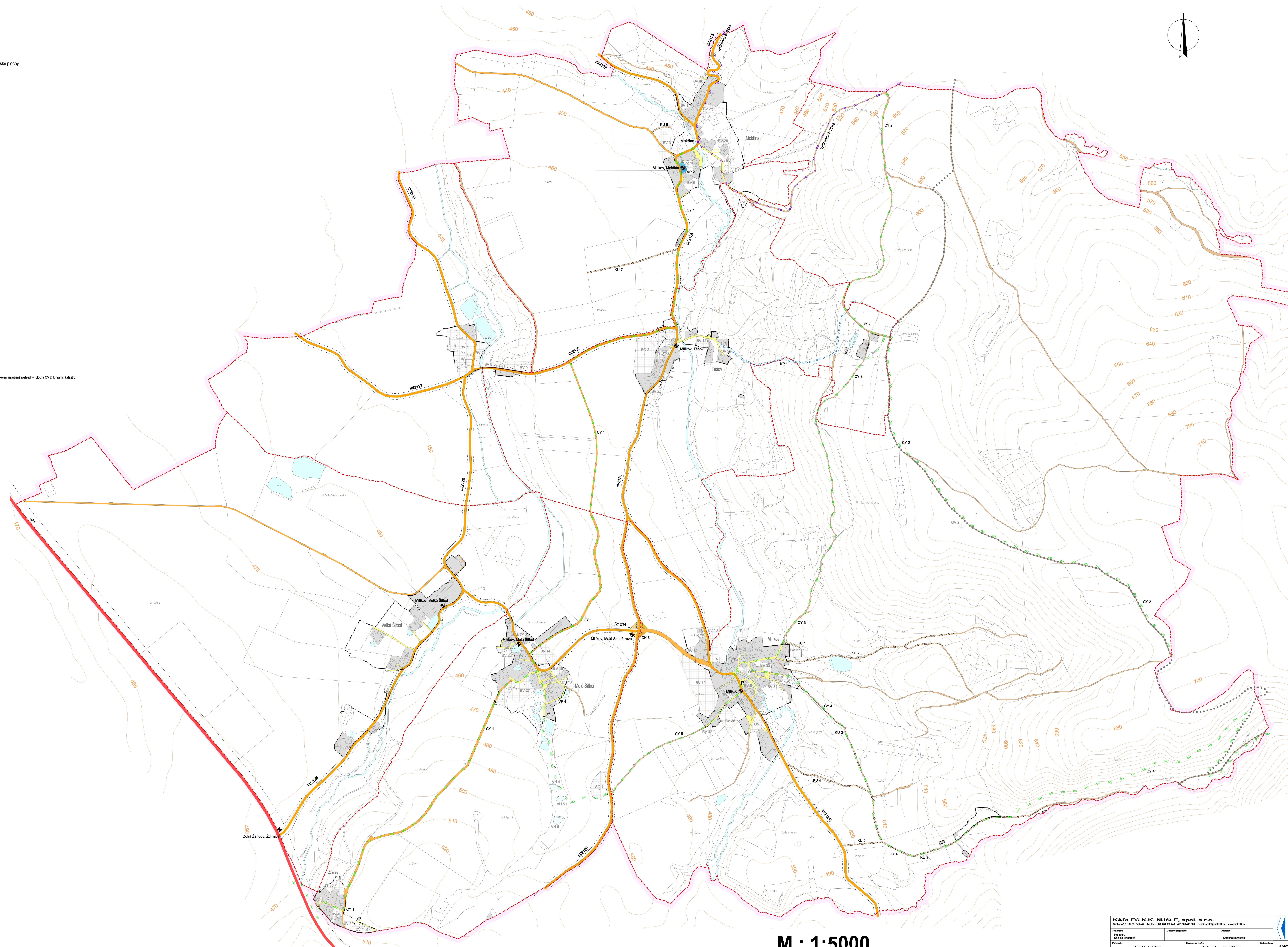
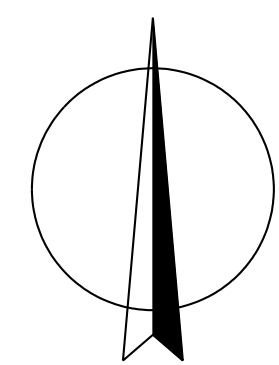
LEGENDA :

- Hranice**
- hranice řešeného území
 - katastrální hranice
 - hranice zastavěného území ke dni 1. 3. 2019
- Územní prvky**
- I. plochy zástavby
 - II. plochy zástavby
 - III. plochy zástavby
 - IV. plochy zástavby
 - vodní a vodohospodářské plochy
- Prostředí výstavby**
- I. Stávající plochy
 - II. Zastavěné plochy
 - III. Plochy zástavby
 - IV. Plochy zeleně a krajiny
- Doprava**
- návrh silnice I. třídy
 - silnice III. třídy (DK)
 - komunikace místní - významné (DK)
 - komunikace místní - ostatní (VP)
 - komunikace místní - linka autobusu (VP)
 - komunikace úložové (KU)
 - komunikace pěší (KP)
 - parkoviště
 - ochranné pásmo silnice
 - III/2127
 - autobusové zastávky
 - výchozí bod cyklotrasy
 - cyklistické trasy (CY)
 - turistické trasy

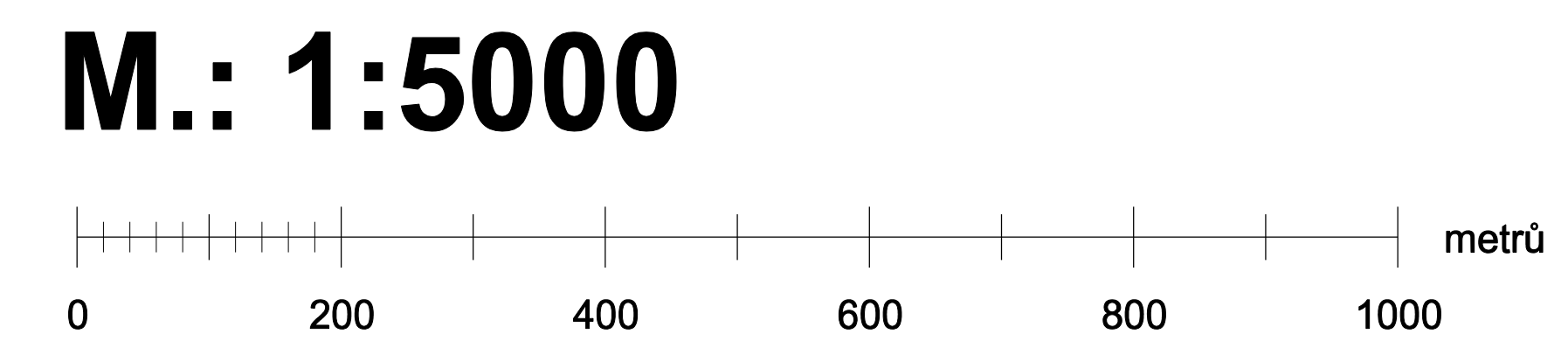
Navrhované stavby veřejné dopravní infrastruktury:

- DK 6 - stavba pro odvození bodové závěsy na vřtákové silnici III/2125 a III/2124
- VP 2 - linka autobusu v Mokřina
- VP 4 - úložná místní komunikace v Malé Štově
- KP 1 - MŠL propojení Táblov - Táblovský kopec
- KU 1 - úložná komunikace v Mokřina, dopravní obsluha plochy BV 37
- KU 2 - úložná komunikace Mlýnov - lokalita Jistří vodu u Branouvy stoučky
- KU 3 - úložná komunikace Mlýnov - Javorná
- KU 4 - úložná komunikace Mlýnov - Javorná
- KU 5 - úložná komunikace Mlýnov - Javorná
- KU 6 - úložná komunikace v k.u. Mokřina pro zprovoznění zemědělských pozemků
- KU 7 - úložná komunikace v k.u. Mokřina pro zprovoznění zemědělských pozemků
- CY 1 - cyklotrasa Mokřina - Táblov - Malá Štově - Zámčice a hranici katastru
- CY 2 - cyklotrasa od trasy C. 2214 u hranice s k.u. Štově a Křivčanova n. C. - Táblovský kopec - kolem navržené rozhledny úložka CV 2 a hranici katastru
- CY 3 - cyklotrasa Mlýnov - Táblovský kopec
- CY 4 - cyklotrasa Mlýnov - úhledná lokalita Javorná a hranici katastru
- CY 5 - cyklotrasa Mlýnov - SO 1 - Malá Štově

ZMĚNA Č. 1 ÚZEMNÍHO PLÁNU MILÍKOV Návrh Změny územního plánu



DOPRAVNÍ INFRASTRUKTURA



KADLECK K.K. NUSLE, spol. s r.o.			
Dřevěná 1, 102 07 Praha 8, Tel./fax: +420 224 661 141, +420 224 642 988, e-mail: zena@kadleck.cz, www.kadleck.cz			
Projektant:	Období zpracování:	Objekt:	
Ing. arch. Dušan Brázdavský		Katastrální území: Milíkov	Číslo výkresu: 474/2017
Objekt:	Intenzivní využití:	Zastupitelstvo obce Milíkov	Datum: 08. 2019
Název výkresu: ZMĚNA Č. 1 ÚZEMNÍHO PLÁNU MILÍKOV NÁVRH ZMĚNY ÚZEMNÍHO PLÁNU			Číslo výkresu: C1.
Měřítko výkresu: 1:5000			Strana: 1
Název výkresu: DOPRAVNÍ INFRASTRUKTURA			