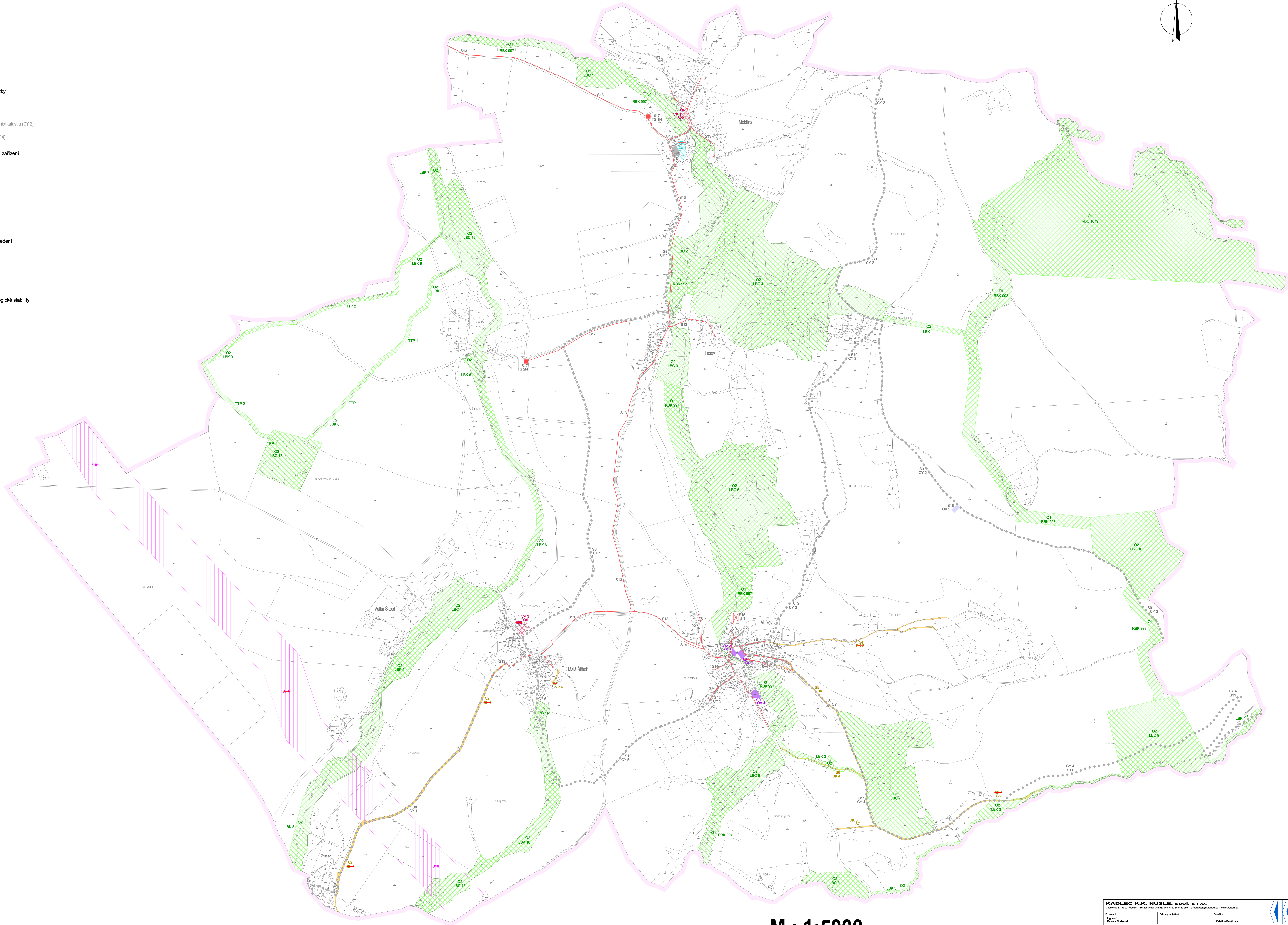
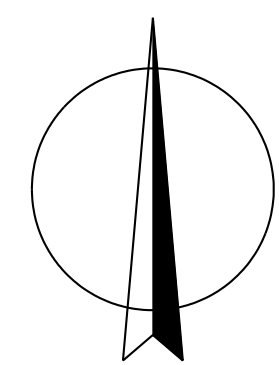


LEGENDA :

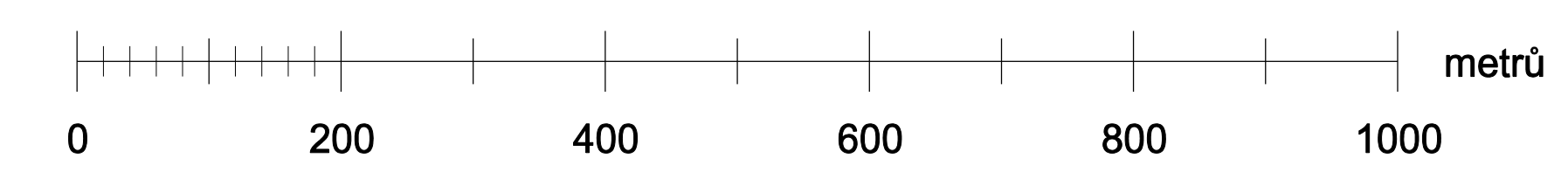
- Hranice**  
 hranice řešeného území
- Záměry, pro které lze vyvlastnit i uplatnit předkupní právo**  
**Veřejné prospěšné stavby - dopravní infrastruktura**  
 stávající doplněná rušené
- S1 ... výstavba tržní autobusů (VP 2)  
 S2 ... výstavba místní komunikace (VP 4)  
 S3 ... výstavba místní komunikace (DK 1)  
 S4 ... výstavba místní komunikace (DK 2)  
 S5 ... výstavba místní komunikace (DK 3)  
 S6 ... výstavba místní komunikace (DK 4)  
 S7 ... výstavba místní komunikace (DK 5)
- Veřejné prospěšné stavby - dopravní infrastruktura - cyklostezky**  
 stávající doplněná rušené
- S8 ... cyklostezka Mokřina - Ždánice (CY 1)  
 S9 ... cyklostezka od trasy č. 2249 - Těšovský kopeček - plocha OV 2 - k hranici katastru (CY 2)  
 S10 ... cyklostezka Milíkov - Těšovský kopeček (CY 3)  
 S11 ... cyklostezka Milíkov - chatová oblast Javořík - k hranici katastru (CY 4)  
 S12 ... cyklostezka Milíkov - Malá Štiboř (CY 5)
- Veřejné prospěšné stavby - technická infrastruktura - koncová zařízení**  
 stávající doplněná rušené
- S13 ... výstavba čističky odpadních vod v obci Milíkov (TI 1)  
 S17 ... nové trafostanice (TS 1A a TS 2N)
- Veřejné prospěšné stavby - technická infrastruktura - koridory**  
 stávající doplněná rušené
- S16 ... výstavba vzdušného vedení VVN 110 kV ve vymezeném koridoru
- Záměry, pro které lze pouze vyvlastnit**  
**Veřejné prospěšné stavby - technická infrastruktura - liniová vedení**  
 stávající doplněná rušené
- S13 ... výstavba vodovodních řadů  
 S14 ... výstavba spířkových kanalizací v obci Milíkov  
 S17 ... přírodní vzdušná vedení VVN
- \* Zmkrou č. 1 územního plánu se neli předkupní právo.
- Veřejné prospěšné opatření - plochy územního systému ekologické stability**  
 stávající doplněná rušené
- O1 ... regionální prvky ÚSES  
 O2 ... lokální prvky ÚSES
- \* Zmkrou č. 1 územního plánu se neli předkupní právo.
- Záměry, pro které lze uplatnit pouze předkupní právo**  
**Veřejné prospěšné stavby - občanské vybavení**  
 stávající doplněná rušené
- S18 ... veřejná vybavenost - rozhledna (OV 2)  
 S19 ... veřejná vybavenost (OV 3)  
 S20 ... veřejná vybavenost (OV 4)  
 S21 ... HRMÁ (OS 1)
- Veřejné prostranství**  
 stávající doplněná rušené
- O3 ... zaočnění veřejné zeleně (VZ 1)  
 S22; S23 -> O4, O5 ... veřejná prostranství, dětská hřiště (VP 1, VP 3)
- Průběhy**  
 Průběhy jsou zobrazeny modrými, červenými a zelenými čarami.

# ZMĚNA Č. 1 ÚZEMNÍHO PLÁNU MILÍKOV

## Návrh Změny územního plánu



M.: 1:5000



### VÝKRES VEŘEJNĚ PROSPĚŠNÝCH STAVEB, OPATŘENÍ A ASANACÍ

<b>KADLECKÁ K. NUSLE, spol. s r.o.</b>			
Dřevárna 1, 102 01 Praha 8, Tel.: +420 224 661 141, +420 224 661 988, e-mail: zena@kadleckakn.cz, www.kadleckakn.cz			
Projektant:	Objednatel:	Obec:	Číslo výkresu:
Ing. arch. Dušan Brůna	Katastrální úřad Milíkov	Zastupitelstvo obce Milíkov	474/2017
Objekt:	Investiční záměr:	Stavba:	Číslo:
Městský úřad Cháb	Zastupitelstvo obce Milíkov	ZMĚNA Č. 1 ÚZEMNÍHO PLÁNU MILÍKOV NÁVRH ZMĚNY ÚZEMNÍHO PLÁNU	08. 2019 A3.
Mapa území:	Škála:	Mapa č.:	
VÝKRES VEŘEJNĚ PROSPĚŠNÝCH STAVEB, OPATŘENÍ A ASANACÍ	1:5000		