

ZMĚNA Č. 1 ÚZEMNÍHO PLÁNU MILÍKOV Návrh Změny územního plánu

LEGENDA :

Hranice

stav	návrh	hranice řešeného území
—	—	katastrální hranice
—	—	hranice zastavěného území dle platné ÚP
—	—	úseky hranice zastavěného území nově vymezené Změnou č. 1 ÚP ke dni 1. 3. 2019

Plochy s rozdílným způsobem využití

I.	II.	III.	IV.	bydlení vesnické (BV)
—	—	—	—	rekreace rodinná (RR)
—	—	—	—	občanská vybavení (OV)
—	—	—	—	veřejná prostranství (VP)
—	—	—	—	veřejná prostranství - zeleň (VZ)
—	—	—	—	smíšené obytné plochy (SO)
—	—	—	—	dopravní infrastruktura - pozemní komunikace (DK)
—	—	—	—	výroba - zemědělská výroba (ZV)
—	—	—	—	zeleň sídelní - přírodního charakteru (SP)
—	—	—	—	vodní a vodohospodářské plochy (VH)
—	—	—	—	zemědělské plochy - orná půda a trvalé travní porosty (ZP)
—	—	—	—	lesní plochy (LE)
—	—	—	—	přírodní plochy (PP)
—	—	—	—	smíšené nezastavěné plochy (SN)

Plochy dle významu: I. Stabilizované plochy II. Zastavěné plochy III. Plochy přelazky IV. Plochy změn v krajně

Veřejná infrastruktura

stav	návrh	stav	návrh	komunikace účelové (KU)
—	—	—	—	koridor pro stavbu vedení VVN 110 kV TR Dřmouř - TR Jindřichov

Ochrana přírodních hodnot

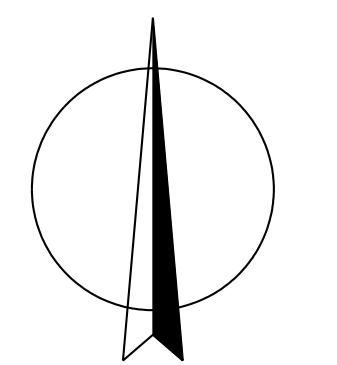
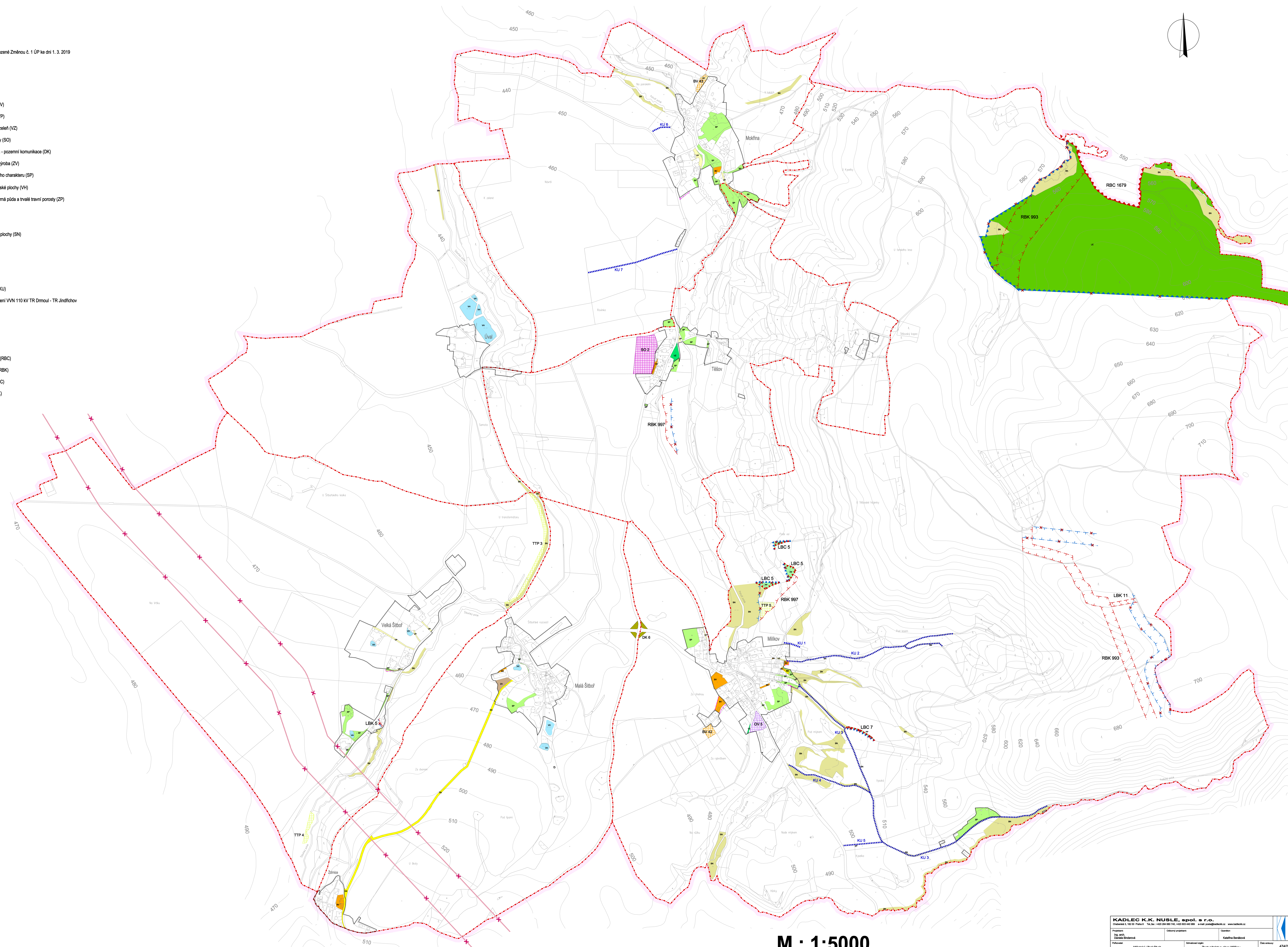
stav	návrh	stav	návrh	zatravnění (TTP)
—	—	—	—	

Územní systém ekologické stability

stav	návrh	stav	návrh	regionální biocentrum (RBC)
—	—	—	—	regionální biokoridor (RBK)
—	—	—	—	lokální biocentrum (LBC)
—	—	—	—	lokální biokoridor (LBK)

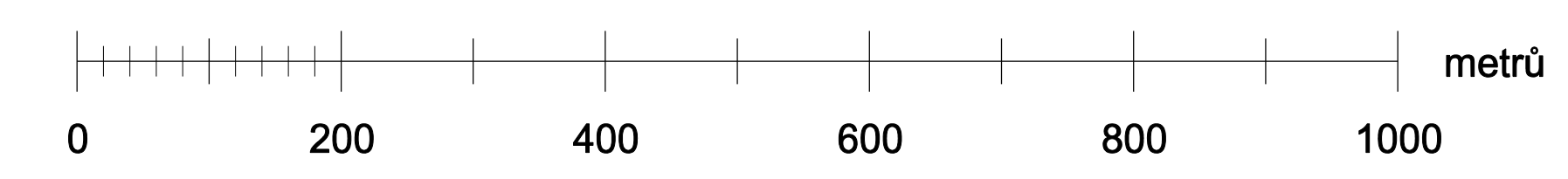
Zastavěné plochy vymezené Změnou č. 1 ÚP:
 BV 42 - bydlení Mlýkov, prodloužení
 BV 42 - bydlení Mlýkov, území
 OV 5 - nové sportovní a technické centrum obce Mlýkov, p. p.
 SO 2 - občanská a kulturní střední prostranství sídla Mlýkov, obost.
 DK 6 - plocha pro odstraňování bodové znečisťování na křižovatce silnic II/2125 a II/2124

Plochy změn v krajně vymezené Změnou č. 1 ÚP:
 TTP 3 - zatravnění, lokální biocentrum LBK 6
 TTP 4 - zatravnění, lokální biocentrum LBK 5
 TTP 5 - zatravnění, regionální biocentrum RBK 997



HLAVNÍ VÝKRES

M.: 1:5000



KADLEC K.K. NUSLE, spol. s r.o.			
Obrázková 1, 102 01 Praha 8, Tel./fax: +420 226 661 141, +420 226 642 988, e-mail: zeme@kadlec.cz, www.kadlec.cz			
Projektant:	Objednatel:	Obec:	Číslo výkresu:
Ing. arch. Dušan Březina	Městský úřad Cháb	Zastupitelstvo obce Mlýkov	474/2017
Název:		Stav:	Číslo:
ZMĚNA Č. 1 ÚZEMNÍHO PLÁNU MILÍKOV		08. 2019	A2.
Název výkresu:		Měřítko:	číslo:
HLAVNÍ VÝKRES		1:5000	